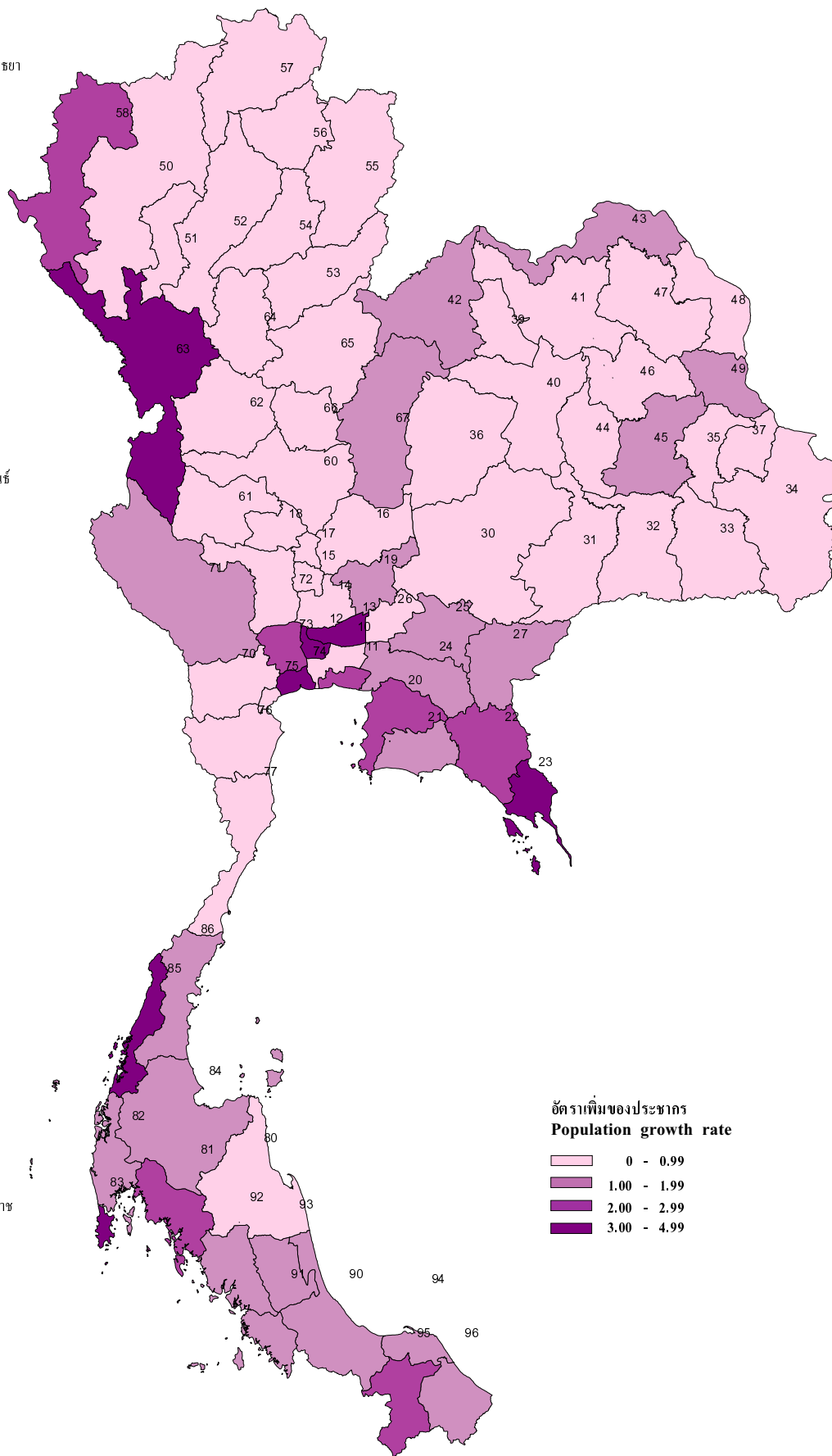


แผนที่ 1 อัตราเพิ่มของประชากรรายจังหวัด พ.ศ. 2543

Map 1 Population growth rate by province, 2000

- 10 กรุงเทพมหานคร
- 11 สมุทรปราการ
- 12 นนทบุรี
- 13 ปทุมธานี
- 14 พระนครศรีอยุธยา
- 15 อ่างทอง
- 16 ลพบุรี
- 17 สิงห์บุรี
- 18 ชัยนาท
- 19 สระบุรี
- 20 ชลบุรี
- 21 ระยอง
- 22 จันทบุรี
- 23 ตราด
- 24 ฉะเชิงเทรา
- 25 ปราจีนบุรี
- 26 นครนายก
- 27 สระแก้ว
- 70 ราชบุรี
- 71 กาญจนบุรี
- 72 สุพรรณบุรี
- 73 นครปฐม
- 74 สมุทรสาคร
- 75 สมุทรสงคราม
- 76 เพชรบุรี
- 77 ประจวบคีรีขันธ์
- 50 เชียงใหม่
- 51 ลำพูน
- 52 ลำปาง
- 53 อุตรดิตถ์
- 54 แพร่
- 55 น่าน
- 56 พะเยา
- 57 เชียงราย
- 58 แม่ฮ่องสอน
- 60 นครสวรรค์
- 61 อุทัยธานี
- 62 กำแพงเพชร
- 63 ตาก
- 64 สุโขทัย
- 65 พิษณุโลก
- 66 พิจิตร
- 67 เพชรบูรณ์
- 30 นครราชสีมา
- 31 บุรีรัมย์
- 32 สุรินทร์
- 33 ศรีสะเกษ
- 34 อุบลราชธานี
- 35 ยโสธร
- 36 ชัยภูมิ
- 37 อำนาจเจริญ
- 39 หนองบัวลำภู
- 40 ขอนแก่น
- 41 อุครธานี
- 42 เลย
- 43 หนองคาย
- 44 มหาสารคาม
- 45 ร้อยเอ็ด
- 46 กาฬสินธุ์
- 47 สกลนคร
- 48 นครพนม
- 49 มุกดาหาร
- 80 นครศรีธรรมราช
- 81 กระบี่
- 82 พังงา
- 83ภูเก็ต
- 84 สุราษฎร์ธานี
- 85 ระนอง
- 86 ชุมพร
- 90 สงขลา
- 91 สตูล
- 92 ตรัง
- 93 พัทลุง
- 94 ปัตตานี
- 95 ยะลา
- 96 นราธิวาส

- 10 Bangkok
- 11 Samut Prakan
- 12 Nonthaburi
- 13 Pathum Thani
- 14 Phra Nakhon Si Ayutthaya
- 15 Ang Thong
- 16 Lop Buri
- 17 Sing Buri
- 18 Chai Nat
- 19 Saraburi
- 20 Chon Buri
- 21 Rayong
- 22 Chanthaburi
- 23 Trat
- 24 Chachoengsao
- 25 Prachin Buri
- 26 Nakhon Nayok
- 27 Sa Kaeo
- 70 Ratchaburi
- 71 Kanchanaburi
- 72 Suphan Buri
- 73 Nakhon Pathom
- 74 Samut Sakhon
- 75 Samut Songkhram
- 76 Phetchaburi
- 77 Prachuap Khiri Khan
- 50 Chiang Mai
- 51 Lamphun
- 52 Lampang
- 53 Uttaradit
- 54 Phrae
- 55 Nan
- 56 Phayao
- 57 Chiang Rai
- 58 Mae Hong Son
- 60 Nakhon Sawan
- 61 Uthai Thani
- 62 Kamphaeng Phet
- 63 Tak
- 64 Sukhothai
- 65 Phitsanulok
- 66 Phichit
- 67 Phetchabun
- 30 Nakhon Ratchasima
- 31 Buri Ram
- 32 Surin
- 33 Si Sa Ket
- 34 Ubon Ratchathani
- 35 Yasothorn
- 36 Chaiyaphum
- 37 Amnat Charoen
- 39 Nong Bua Lam Phu
- 40 Khon Kaen
- 41 Udon Thani
- 42 Loei
- 43 Nong Khai
- 44 Maha Sarakham
- 45 Roi Et
- 46 Kalasin
- 47 Sakon Nakhon
- 48 Nakhon phanom
- 49 Mukdahan
- 80 Nakhon Si Thammarat
- 81 Krabi
- 82 Phangnga
- 83 Phuket
- 84 Surat Thani
- 85 Ranong
- 86 Chumphon
- 90 Songkhla
- 91 Satun
- 92 Trang
- 93 Phatthalung
- 94 Pattani
- 95 Yala
- 96 Narathiwat



อัตราเพิ่มของประชากร
Population growth rate

0 - 0.99
1.00 - 1.99
2.00 - 2.99
3.00 - 4.99

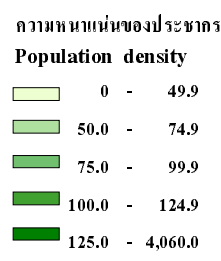
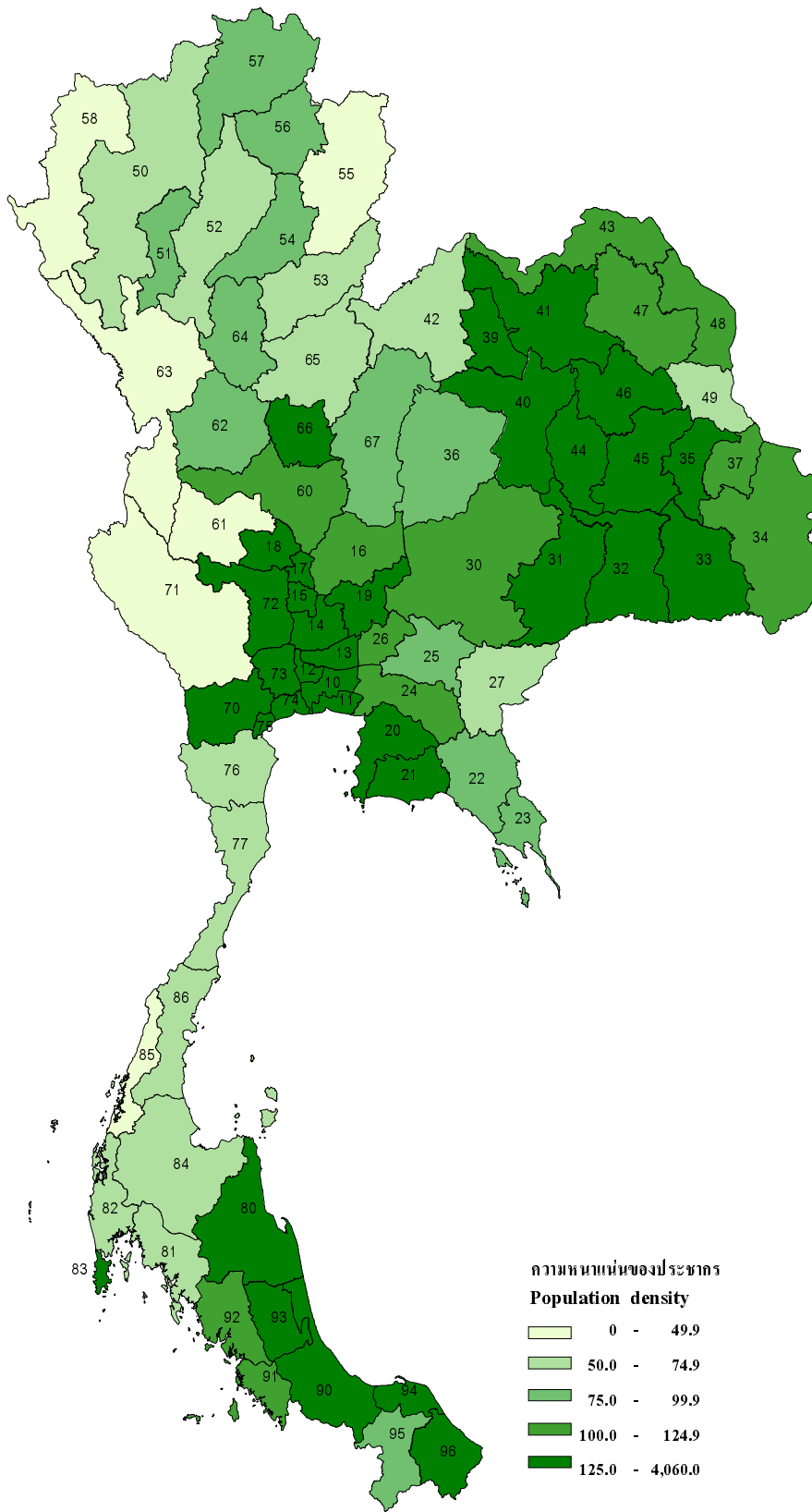
แหล่งข้อมูล : สำมะโนประชากรและเคหะ พ.ศ. 2543 สำนักงานสถิติแห่งชาติ สำนักนายกรัฐมนตรี

Source : The 2000 Population and Housing Census, National Statistical Office, Office of the Prime Minister

แผนที่ 2 ความหนาแน่นของประชากรรายจังหวัด พ.ศ. 2543 (ต่อตารางกิโลเมตร)
 Map 2 Population density by province, 2000 (per square kilometre)

- 10 กรุงเทพมหานคร
- 11 สมุทรปราการ
- 12 นนทบุรี
- 13 ปทุมธานี
- 14 พระนครศรีอยุธยา
- 15 อ่างทอง
- 16 ลพบุรี
- 17 สิงห์บุรี
- 18 ชัยนาท
- 19 สระบุรี
- 20 ชลบุรี
- 21 ระยอง
- 22 จันทบุรี
- 23 ตรัง
- 24 ฉะเชิงเทรา
- 25 ปราจีนบุรี
- 26 นครนายก
- 27 สระแก้ว
- 70 ราชบุรี
- 71 กาญจนบุรี
- 72 สุพรรณบุรี
- 73 นครปฐม
- 74 สมุทรสาคร
- 75 สมุทรสงคราม
- 76 เพชรบุรี
- 77 ประจวบคีรีขันธ์
- 50 เชียงใหม่
- 51 ลำพูน
- 52 ลำปาง
- 53 ตูรคิตต์
- 54 แพร่
- 55 น่าน
- 56 พะเยา
- 57 เชียงราย
- 58 แม่ฮ่องสอน
- 60 นครสวรรค์
- 61 อุทัยธานี
- 62 กำแพงเพชร
- 63 ตาก
- 64 สุโขทัย
- 65 พิจิตร
- 66 พิจิตร
- 67 เพชรบูรณ์
- 30 นครราชสีมา
- 31 บุรีรัมย์
- 32 สุรินทร์
- 33 ศรีสะเกษ
- 34 อุบลราชธานี
- 35 ยโสธร
- 36 ชัยภูมิ
- 37 อานาจเจริญ
- 39 หนองบัวลำภู
- 40 ขอนแก่น
- 41 อุดรธานี
- 42 เลย
- 43 หนองคาย
- 44 มหาสารคาม
- 45 ร้อยเอ็ด
- 46 กาฬสินธุ์
- 47 สกลนคร
- 48 นครพนม
- 49 มุกดาหาร
- 80 นครศรีธรรมราช
- 81 กระบี่
- 82 พังงา
- 83 ภูเก็ต
- 84 สุราษฎร์ธานี
- 85 ระนอง
- 86 ชุมพร
- 90 สงขลา
- 91 สตูล
- 92 ตรัง
- 93 พัทลุง
- 94 ปัตตานี
- 95 ยะลา
- 96 นราธิวาส

- 10 Bangkok
- 11 Samut Prakan
- 12 Nonthaburi
- 13 Pathum Thani
- 14 Phra Nakhon Si Ayutthaya
- 15 Ang Thong
- 16 Lop Buri
- 17 Sing Buri
- 18 Chai Nat
- 19 Saraburi
- 20 Chon Buri
- 21 Rayong
- 22 Chanthaburi
- 23 Trat
- 24 Chachoengsao
- 25 Prachin Buri
- 26 Nakhon Nayok
- 27 Sa Kaeo
- 70 Ratchaburi
- 71 Kancharaburi
- 72 Suphan Buri
- 73 Nakhon Pathom
- 74 Samut Sakhon
- 75 Samut Songkhram
- 76 Phetchaburi
- 77 Prachuap Khiri Khan
- 50 Chiang Mai
- 51 Lamphun
- 52 Lampang
- 53 Uttaradit
- 54 Phrae
- 55 Nan
- 56 Phayao
- 57 Chiang Rai
- 58 Mae Hong Son
- 60 Nakhon Sawan
- 61 Uthai Thani
- 62 Kamphaeng Phet
- 63 Tak
- 64 Sukhothai
- 65 Phitsanulok
- 66 Phichit
- 67 Phetchabun
- 30 Nakhon Ratchasima
- 31 Buri Ram
- 32 Surin
- 33 Si Sa Ket
- 34 Ubon Ratchathani
- 35 Yasothon
- 36 Chaiyaphum
- 37 Amnat Charoen
- 39 Nong Bua Lam Phu
- 40 Khon Kaen
- 41 Udon Thani
- 42 Loei
- 43 Nong Khai
- 44 Maha Sarakham
- 45 Roi Et
- 46 Kalasin
- 47 Sakon Nakhon
- 48 Nakhon phanom
- 49 Mukdahan
- 80 Nakhon Si Thammarat
- 81 Krabi
- 82 Phangnga
- 83 Phuket
- 84 Surat Thani
- 85 Ranong
- 86 Chumphon
- 90 Songkhla
- 91 Satun
- 92 Trang
- 93 Phatthalung
- 94 Pattani
- 95 Yala
- 96 Narathiwat




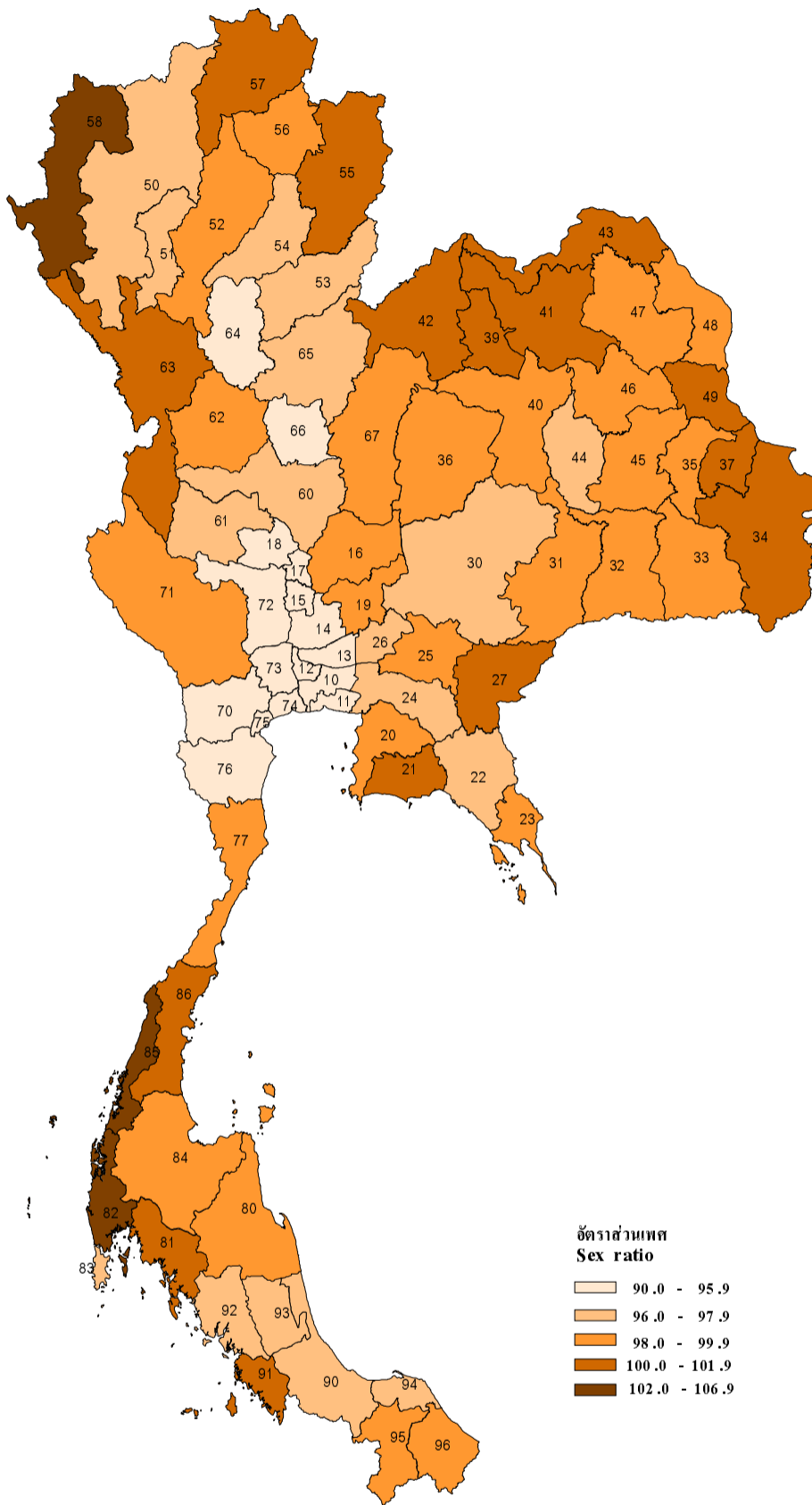
แหล่งข้อมูล : สำมะโนประชากรและเคหะ พ.ศ. 2543 สำนักงานสถิติแห่งชาติ สำนักงานนายกรัฐมนตรี
 Source : The 2000 Population and Housing Census, National Statistical Office, Office of the Prime Minister

แผนที่ 3 อัตราส่วนเพศของประชากรรายจังหวัด พ.ศ. 2543

Map 3 Sex ratio by province, 2000

- 10 กรุงเทพมหานคร
- 11 สมุทรปราการ
- 12 นนทบุรี
- 13 ปทุมธานี
- 14 พระนครศรีอยุธยา
- 15 อ่างทอง
- 16 ลพบุรี
- 17 สิงห์บุรี
- 18 ชัยนาท
- 19 สระบุรี
- 20 ชลบุรี
- 21 ระยอง
- 22 จันทบุรี
- 23 ตราด
- 24 ฉะเชิงเทรา
- 25 ประจวบคีรีขันธ์
- 26 นครนายก
- 27 สระแก้ว
- 70 ราชบุรี
- 71 กาญจนบุรี
- 72 สุพรรณบุรี
- 73 นครปฐม
- 74 สมุทรสาคร
- 75 สมุทรสงคราม
- 76 เพชรบุรี
- 77 ประจวบคีรีขันธ์
- 50 เชียงใหม่
- 51 ลำพูน
- 52 ลำปาง
- 53 อุตรดิตถ์
- 54 แพร่
- 55 น่าน
- 56 พะเยา
- 57 เชียงราย
- 58 แม่ฮ่องสอน
- 60 นครสวรรค์
- 61 อุทัยธานี
- 62 กำแพงเพชร
- 63 ตาก
- 64 สุโขทัย
- 65 พิจิตร
- 66 พิษณุโลก
- 67 เพชรบูรณ์
- 30 นครราชสีมา
- 31 บุรีรัมย์
- 32 สุรินทร์
- 33 ศรีสะเกษ
- 34 อุบลราชธานี
- 35 ยโสธร
- 36 ชัยภูมิ
- 37 อำนาจเจริญ
- 39 หนองบัวลำภู
- 40 ขอนแก่น
- 41 อุดรธานี
- 42 เลย
- 43 หนองคาย
- 44 มหาสารคาม
- 45 ร้อยเอ็ด
- 46 กาฬสินธุ์
- 47 สกลนคร
- 48 นครพนม
- 49 มุกดาหาร
- 80 นครศรีธรรมราช
- 81 กระบี่
- 82 พังงา
- 83ภูเก็ต
- 84 สุราษฎร์ธานี
- 85 ระนอง
- 86 ชุมพร
- 90 สงขลา
- 91 สตูล
- 92 ตรัง
- 93 พัทลุง
- 94 ปัตตานี
- 95 ยะลา
- 96 นราธิวาส

- 10 Bangkok
- 11 Samut Prakan
- 12 Nonthaburi
- 13 Pathum Thani
- 14 Phra Nakhon Si Ayutthaya
- 15 Ang Thong
- 16 Lop Buri
- 17 Sing Buri
- 18 Chai Nat
- 19 Saraburi
- 20 Chon Buri
- 21 Rayong
- 22 Chanthaburi
- 23 Trat
- 24 Chachoengsao
- 25 Prachin Buri
- 26 Nakhon Nayok
- 27 Sa Kaeo
- 70 Ratchaburi
- 71 Kanchanaburi
- 72 Suphan Buri
- 73 Nakhon Pathom
- 74 Samut Sakhon
- 75 Samut Songkhram
- 76 Phetchaburi
- 77 Prachuap Khiri Khan
- 50 Chiang Mai
- 51 Lamphun
- 52 Lampang
- 53 Uttaradit
- 54 Phrae
- 55 Nan
- 56 Phayao
- 57 Chiang Rai
- 58 Mae Hong Son
- 60 Nakhon Sawan
- 61 Uthai Thani
- 62 Kamphaeng Phet
- 63 Tak
- 64 Sukhothai
- 65 Phitsanulok
- 66 Pichit
- 67 Phetchabun
- 30 Nakhon Ratchasima
- 31 Buri Ram
- 32 Surin
- 33 Si Sa Ket
- 34 Ubon Ratchathani
- 35 Yasothon
- 36 Chaiyaphum
- 37 Amnat Charoen
- 39 Nong Bua Lam Phu
- 40 Khon Kaen
- 41 Udon Thani
- 42 Loei
- 43 Nong Khai
- 44 Maha Sarakham
- 45 Roi Et
- 46 Kalasin
- 47 Sakon Nakhon
- 48 Nakhon phanom
- 49 Mukdahan
- 80 Nakhon Si Thammarat
- 81 Krabi
- 82 Phangnga
- 83 Phuket
- 84 Surat Thani
- 85 Ranong
- 86 Chumphon
- 90 Songkhla
- 91 Satun
- 92 Trang
- 93 Phatthalung
- 94 Pattani
- 95 Yala
- 96 Narathiwat



แหล่งข้อมูล : สำมะโนประชากรและเคหะ พ.ศ. 2543 สำนักงานสถิติแห่งชาติ สำนักนายกรัฐมนตรี

Source : The 2000 Population and Housing Census, National Statistical Office, Office of the Prime Minister