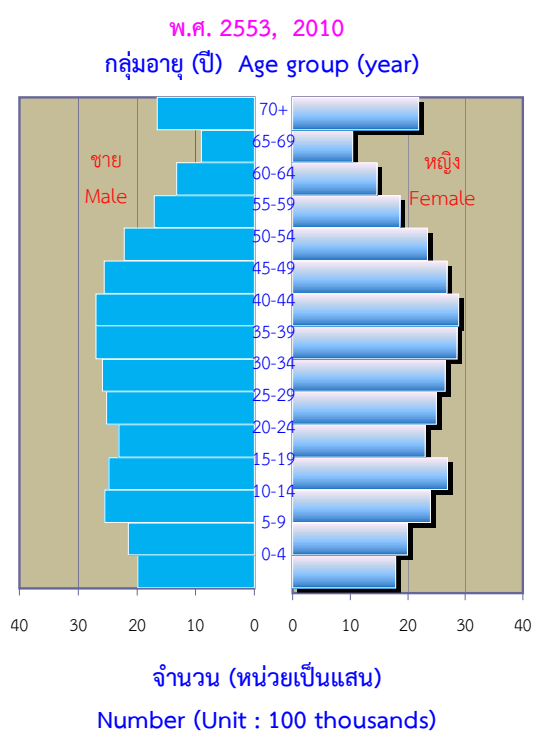
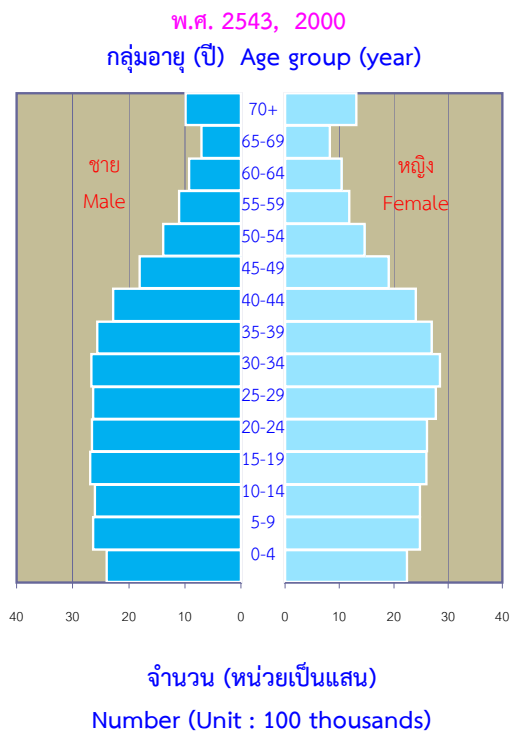
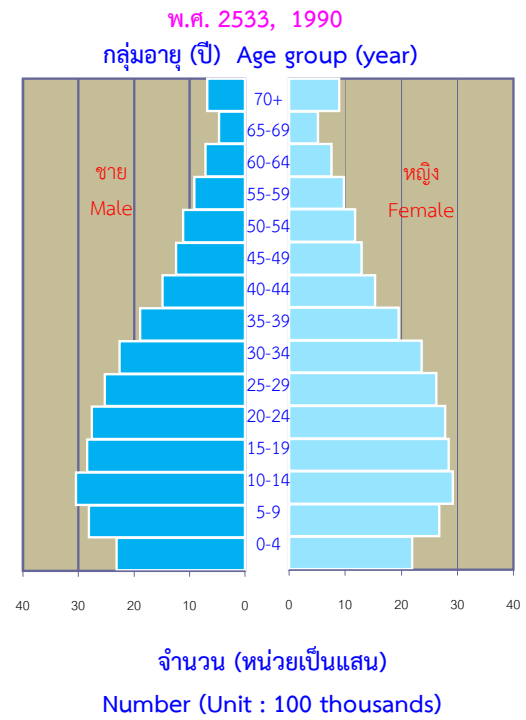
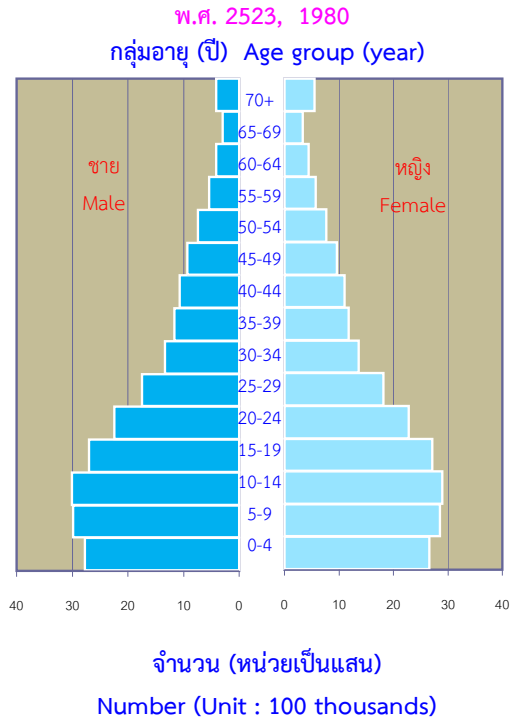


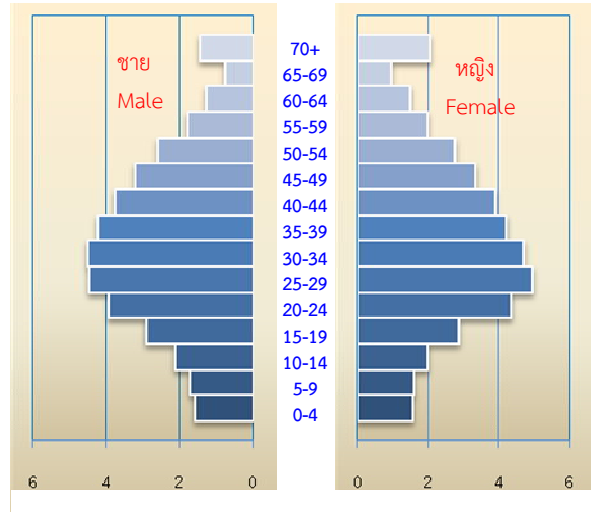
แผนภูมิ พีรามิดประชากรทั่วราชอาณาจักร พ.ศ. 2523 2533 2543 2553

Figure Population Pyramids in the Whole Kingdom, 1980, 1990, 2000, 2010

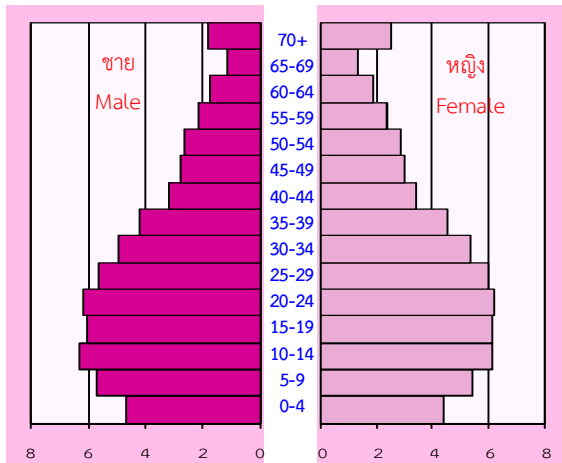


แผนภูมิ พีรามิดประชากรกรุงเทพมหานคร และภาค พ.ศ. 2553  
 Figure Population Pyramids in Bangkok and Region, 2010

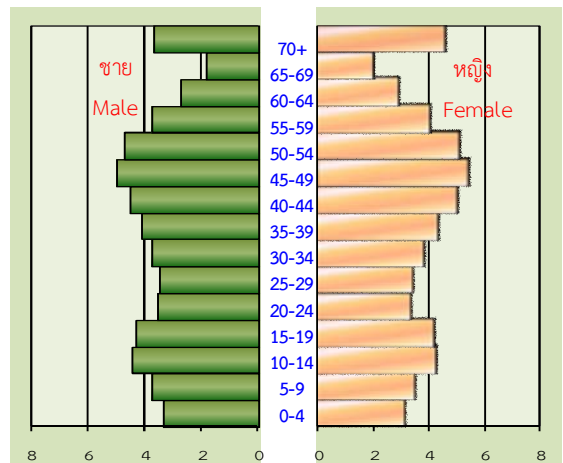
กรุงเทพมหานคร (Bangkok)  
 กลุ่มอายุ (ปี) Age group (year)



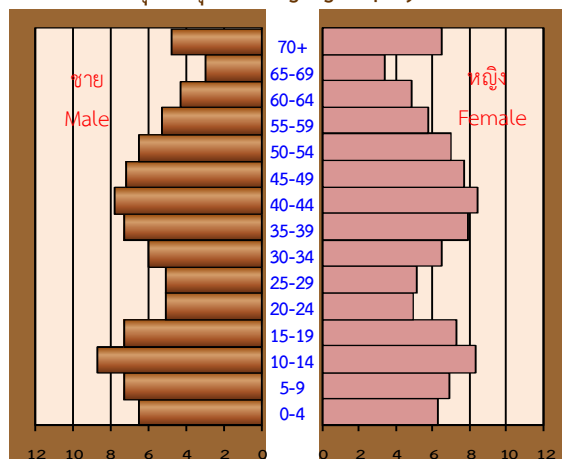
ภาคกลาง (Central Region)  
 กลุ่มอายุ (ปี) Age group (year)



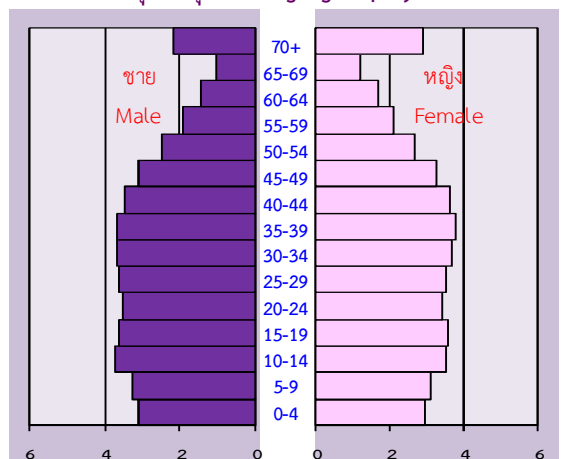
ภาคเหนือ (Northern Region)  
 กลุ่มอายุ (ปี) Age group (year)



ภาคตะวันออกเฉียงเหนือ (Northeastern Region)  
 กลุ่มอายุ (ปี) Age group (year)



ภาคใต้ (Southern Region)  
 กลุ่มอายุ (ปี) Age group (year)



จำนวน (หน่วยเป็นแสน)  
 Number (Unit : 100 thousands)